

Общество с ограниченной
ответственностью «Специалист»
ООО «Специалист»

ИНН 1832106057, КПП 213001001, ОГРН 1131832001619
428903, г. Чебоксары, проезд Лапсарский, дом 33, пом. 109
e-mail: specialist18@yandex.ru



Свидетельство о допуске к работам в области инженерных изысканий № 1425
Выдано Некоммерческим партнерством саморегулируемой организацией
«Национальный альянс изыскателей «ГеоЦентр» СРО-И-037-18122012
Свидетельство о допуске в области проектных работ № 685
Выдано Ассоциацией «Объединение проектировщиков «ПроектСити» СРО-П-180-06022013

Реконструкция цокольного этажа по адресу:
г. Ижевск, ул. Пушкинская, 369а

Проектная документация

Раздел 2 Схема планировочной организации земельного участка

29-00-17-ПЗУ

Изм.	№ док.	Подп.	Дата
1	1/19		26.01.19
2	4/19		25.03.19



СПЕЦИАЛИСТ

Обследование,
экспертиза, изыскания
проектирование

Общество с ограниченной
ответственностью «Специалист»
ООО «Специалист»

ИНН 1832106057, КПП 213001001, ОГРН 1131832001619
428903, г. Чебоксары, проезд Лапсарский, дом 33, пом. 109
e-mail: specialist18@yandex.ru

Свидетельство о допуске к работам в области инженерных изысканий № 1425
Выдано Некоммерческим партнерством саморегулируемой организацией
«Национальный альянс изыскателей «ГеоЦентр» СРО-И-037-18122012
Свидетельство о допуске в области проектных работ № 685
Выдано Ассоциацией «Объединение проектировщиков «ПроектСити» СРО-П-180-06022013

**Реконструкция цокольного этажа по адресу:
г. Ижевск, ул. Пушкинская, 369а**

Проектная документация

Раздел 2 Схема планировочной организации земельного участка

29-00-17-ПЗУ

Директор

Главный инженер проекта



Ю.В. Усманова

Е.С. Кольмай

Взам. инв. №	
Подп. и дата	
Инв. № подл.	

Разрешение		Обозначение		29-00-17-ПЗУ					
4/19		Наименование объекта строительства		Реконструкция цокольного этажа по адресу: г. Ижевск, ул. Пушкинская, 369а					
Изм.	Лист	Содержание изменения			Код	Примечание			
2	2-3	<p>29-00-17-ПЗУ-С</p> <p>Откорректировано содержание</p>			3	Изм.			
		<p>29-00-17-ПЗУ.ТЧ</p>							
2	5	Отредактированы ТЭП.			3	Изм.			
2	6	Откорректировано наименование оси.			3	Изм.			
2	7	Откорректировано описание организации рельефа вертикальной планировкой.			3	Изм.			
		<p>29-00-17-ПЗУ.ГЧ</p>							
2	1-4	Отредактированы входные группы по оси 1-10. Изменено наименование осей здания. Добавлены тротуары для входов в подвал.			3	Зам.			
2	3	Исключена вертикальная планировка со стороны фасада 10-1 и с торцов жилого дома.			3	Зам.			
2	4	Откорректирована ведомость покрытий.			3	Зам.			
2	5	План земельных масс откорректирован и перенесен на лист 3.			3				
Изм. внес		Засыпкина		25.03.19	000 "Специалист"			Лист	Листов
Составил		Засыпкина		25.03.19					
ГИП		Кольмай		25.03.19					
Утв.		Куликов		25.03.19					1

Согласовано:	Н.контр.		25.03.19
	Рассохина		

Разрешение		Обозначение		29-00-17-ПЗУ					
1/19		Наименование объекта строительства		Реконструкция цокольного этажа по адресу: г. Ижевск, ул. Пушкинская, 369а					
Изм.	Лист	Содержание изменения			Код	Примечание			
1	2-3	<p>29-00-17-ПЗУ-С</p> <p>Дополнено содержание</p> <p>29-00-17-ПЗУ.ТЧ</p>			4	Зам.			
1	5	Отредактированы и дополнены ТЭП.			4	Зам.			
1	6	Дополнены решения по инженерной подготовке территорий.			4	Зам.			
1	7	Дополнено описание организации рельефа вертикальной планировкой.			4	Зам.			
1	8	Дополнено описание решений по благоустройству территории.			4	Зам.			
1	1, 2	<p>29-00-17-ПЗУ.ГЧ</p> <p>Отредактированы размеры входной группы по оси 1/Г. Добавлены размеры входной группы по оси 1/Г. Запроектирован выход на проезд от входной группы по оси 1/Г.</p> <p>У подъезда №1 и входной группы по оси 1/Г запроектирован дождеприемный лоток.</p> <p>Добавлен демонтаж тротуара между подъездами №3 и №4.</p> <p>Обеспечено противопожарное расстояние 10м от стоянки поз.З (п.6.11.2 СП 4.13130.2013) до объекта реконструкции и соседнего здания (ул. Пушкинская, 377).</p> <p>Размеры разворотной площадки для пожарной техники составляют 15х15м.</p> <p>Стоянка для автомобилей (поз. З) перенесена.</p> <p>Показана автостоянка для МГН (поз. З) и указаны ее размеры.</p> <p>Указаны пандусы с тротуара на проезд.</p>			4	Зам.			
1	3	Выполнена вертикальная планировка со стороны фасада Г-А и с торцов жилого дома.			4	Зам.			
1	4	<p>ПЗМ перенесен на отдельный лист (см. л.5).</p> <p>Добавлено покрытие из газона между подъездами №3 и №4.</p> <p>Откорректирована ведомость покрытий.</p> <p>Конструкции покрытий перенесены на отдельный лист (см. лист 6).</p>			4	Зам.			
1	5	План земельных масс откорректирован.			4	Нов.			
1	6	Добавлена конструкция покрытия газона.			4	Нов.			
Изм. внес		Засыпкина		26.01.19	000 "Специалист"			Лист	Листов
Составил		Засыпкина		26.01.19					
ГИП		Кольмай		26.01.19					
Утв.		Куликов		26.01.19					1


Согласовано:	26.01.19
	Рассохина
Н.контр.	

Согласовано				

3

Обозначение	Наименование	Примечание
	геологических процессов, паводковых, поверхностных и грунтовых вод	11
	6 Описание организации рельефа вертикальной планировкой	11
	7 Описание решений по благоустройству территории	13
	8 Зонирование территории земельного участка, предоставленного для размещения объекта капитального строительства, обоснование функционального назначения и принципиальной схемы размещения зон, обоснование размещения зданий и сооружений (основного, вспомогательного, подсобного, складского и обслуживающего назначения) объектов капитального строительства – для объектов производственного назначения	14
	9 Обоснование схем транспортных коммуникаций, обеспечивающих внешний и внутренний подъезд к объекту капитального строительства, – для объектов непроизводственного назначения	15
	10 Список литературы	16
29-00-17-ПЗУ.ГЧ	Графическая часть	17
29-00-17-ПЗУ.ГЧ лист 1	План расположения зданий и сооружений. М1:500. Ситуационный план	17 Изм.2 (Зам.)
29-00-17-ПЗУ.ГЧ лист 2	План вырубki зеленых насаждений. М1:500	18 Изм.2 (Зам.)

29-00-17-ПЗУ.ГЧ лист 3	План организации рельефа	19 Изм.2 (Зам.)
29-00-17-ПЗУ.ГЧ лист 4	План благоустройства территории. М1:500.	20 Изм.2 (Зам.)
29-00-17-ПЗУ.ГЧ лист 5	План земляных масс	21 Изм.2 (Анн.)
29-00-17-ПЗУ.ГЧ лист 6	Конструкции покрытий	22 Изм.1 (Нов.)
Приложение 1	Согласование вырубki деревьев от ТСН «ТСЖ «369А» от 28.05.2018 г.	
Приложение 2	Договор №334-2019/ТКО на оказание услуг по обращению с твердыми коммунальными отходами от 06.02.2019г.	

Инв. № подл.	Подп. и дата	Взам. инв. №				
2	-	Зам.	4/19		25.03.19	
Изм.	Кол.уч.	Лист	№ док.	Подпись	Дата	
29-00-17-ПЗУ-С						Лист
						3

Номер тома	Обозначение	Наименование	Примечание
1	29-00-17-ПЗ	Пояснительная записка	
2	29-00-17-ПЗУ	Схема планировочной организации земельного участка	
3	29-00-17-АР	Архитектурные решения	
4	29-00-17-КР	Конструктивные и объемно-планировочные решения	
5	29-00-17-ИОС1	Система электроснабжения	
6	29-00-17-ИОС2	Система водоснабжения	
7	29-00-17-ИОС3	Система водоотведения	
8	29-00-17-ИОС4	Отопление, вентиляция и кондиционирование воздуха, тепловые сети	
9	29-00-17-ИОС5	Сети связи	
10	29-00-17-ИОС7	Технологические решения	
11	29-00-17-ПОС	Проект организации строительства	
12	29-00-17-ООС	Перечень мероприятий по охране окружающей среды	
13	29-00-17-ПБ	Мероприятия по обеспечению пожарной безопасности	
14	29-00-17-ЭЭ	Мероприятия по обеспечению соблюдения требований энергетической эффективности и требований оснащенности зданий, строений и сооружений приборами учета используемых энергетических ресурсов	
15	29-00-17-ОДИ	Мероприятия по доступу инвалидов	
16	29-00-17-ТБЭ	Требования к обеспечению безопасной эксплуатации объектов капитального строительства	

Согласовано

Взам. инв. №

Подп. и дата

Инв. № подл.

Изм.	Колуч.	Лист	№ док.	Подпись	Дата
				<i>Кольмай</i>	13.06.18
				<i>Кцликов</i>	13.06.18
				<i>Рассохина</i>	13.06.18
				<i>Кольмай</i>	13.06.18

29-00-17-СП

Состав проектной
документации

Стадия	Лист	Листов
П		1



Текстовая часть

1 Характеристика земельного участка, предоставленного для размещения объекта капитального строительства

Участок проектирования расположен в Октябрьском районе г. Ижевска по ул. Пушкинская, 369а и прилегающая территория в пределах границ земельного участка с кадастровым номером 18:26:010111:67.

Рельеф на территории участка изысканий ровный, спланированный, общий слабый уклон до 2% прослеживается в юго-западном направлении, в сторону р. Подборенка. Амплитуда высотных отметок составляет от 141 до 144 м.

В орографическом отношении район работ расположен в восточной части Восточно-Европейской равнины, в северо-западной части Сарапульской возвышенности. Представляет собой полого-холмистую местность.

В гидрографическом отношении район работ расположен на водосборной площади реки Подборенка, бассейна р. Иж. Водный режим рек района работ характеризуется высоким весенним половодьем, летне-осенним дождевыми паводками и низкой зимней меженью. Непосредственно на площадке проектируемого объекта гидрографическая сеть отсутствует. Ближайший водоток – р. Подборенка находится в 500 м западнее участка изысканий.

Преобладающие породы деревьев – береза, липа, клен, лиственница. Внутри объекта вдоль пешеходных дорожек расположены газоны, полосы кустарников.

Район работ находится в зоне умеренно-континентального климата с продолжительной холодной, многоснежной зимой и теплым летом с хорошо выраженными переходными временами года – весной и осенью.

По климатическому районированию для строительства территория проектируемого объекта относится к подрайону IV.

Среднегодовая температура равна плюс 2.7°C. Самым теплым месяцем является июль со средней температурой 18.6°C. Наиболее холодный месяц январь со среднемесячной температурой минус 13.4°C.

Абсолютный максимум температуры воздуха равен плюс 37°C, абсолютный минимум минус 48°C.

Среднегодовое количество осадков равно 512 мм.

Согласовано

Взам. инв. №

Подп. и дата

Инв. № подл.

29-00-17-ПЗУ.ТЧ

Изм.	Колуч.	Лист	№ док.	Подпись	Дата
Разраб.	Засыпкина				13.06.18
Проверил	Кольмай				13.06.18
Н. контр.	Рассохина				13.06.18
ГИП	Кольмай				13.06.18

Текстовая часть

Стадия	Лист	Листов
П	1	11

В течение года преобладают ветры юго-западного направления, средняя скорость их составляет 4 м/сек. Преобладающее направление ветра в холодный период за декабрь – февраль – южное, в тёплый период за апрель – октябрь – западное.

Территория проектируемого объекта относится к V снеговому району; район по давлению ветра I; гололедный район – III.

В геологическом строении территории, исследуемая часть геологического разреза до глубины 12,0 м представлена породами среднего отдела пермской системы (элювиальными глинами полутвердыми и песками мелкими), перекрытыми с поверхности четвертичными техногенными и делювиальными суглинками.

Нормативная глубина промерзания грунтов для песков пылеватых и мелких составляет 1,91 м, для суглинков и глин – 1,57 м.

Подземные воды в процессе настоящих изысканий (февраль 2018 г.) на исследуемую глубину не вскрыты. Территория по условиям подтопляемости относится к области III (неподтопляемые).

Условия поверхностного водостока неудовлетворительные. В период весеннего снеготаяния и продолжительных дождей возможно обводнение ИГЭ №1 подами верховодки.

Реконструкция объекта к существенному изменению гидрогеологических условий территории не приведет.

Опасные для строительства геологические и инженерно-геологические процессы в пределах участка изысканий представлены морозным пучением грунтов.

Развитие карстовых процессов в районе изысканий не зафиксировано.

Район работ не относится к сейсмически опасным.

Инв. № подл.	Подп. и дата	Взам. инв. №					29-00-17-ПЗУ.ТЧ	Лист
Изм.	Кол.уч.	Лист	№ док.	Подпись	Дата	2		

2 Сведения о потребности объекта капитального строительства в топливе, газе, воде и электрической энергии

В пределах рассматриваемых границ имеются действующие коммуникации: водопровод, канализация, кабели высокого и низкого напряжения, кабели связи, теплотрасса, сети наружного освещения. По опросу местных жителей за период эксплуатации техногенных аварий на объектах не происходило. Проявлений опасных природных и техногенных процессов, связанных со строительством и эксплуатацией указанных объектов, не отмечено.

Инв. № подл.	Подп. и дата	Взам. инв. №							29-00-17-ПЗУ.ТЧ						Лист
															3
			Изм.	Кол.уч.	Лист	№ док.	Подпись	Дата							

3 Обоснование планировочной организации земельного участка в соответствии с градостроительным и техническим регламентами либо документами об использовании земельного участка (если на земельный участок не распространяется действие градостроительного регламента или в отношении его не устанавливается градостроительный регламент)

Характеристика реконструируемого объекта: многоквартирный жилой дом на 70 квартир, год постройки 1969, здание по конструктивной схеме представляет собой бескаркасное кирпичное здание с тремя продольными несущими стенами. Поперечные стены выступают элементами жёсткости здания и несущими конструкциями лестничных клеток. Перекрытия во всем здании сборные ж/б, пролётом 6 м. Элементами жёсткости здания выступают продольные и поперечные кирпичные стены, диски перекрытия, лестничные клетки. Эксплуатируется по назначению (жилой дом). Помещения цокольного этажа на данный момент не эксплуатируются.

Изучаемая площадка находится в центральной части города Ижевска, отличается хорошо развитой инфраструктурой. Вблизи есть магазины, детские сады, учебные заведения, аптеки, банки. Улицы и придомовые территории имеют асфальтовое покрытие.

На юго-востоке и на западе на расстоянии 10 и 15 м соответственно расположены каменные трансформаторные подстанции. На юго-востоке на расстоянии 45 м расположен 3-х этажный каменный жилой дом.

Проектом предусмотрена реконструкция цокольного этажа посредством устройства новых и реконструкции существующих входов в помещения цоколя.


Объект капитального строительства – многоквартирный жилой дом – расположен в границах земельного участка с кадастровым номером 18:26:010111:67.

Архитектурно-планировочные решения, показанные на чертежах генплана, выполнены с учетом санитарных, экологических, противопожарных норм проектирования, а также с учетом существующего рельефа и проектируемой застройки.

Инв. № подл.	Подп. и дата	Взам. инв. №							Лист
Изм.	Кол.уч.	Лист	№ док.	Подпись	Дата	29-00-17-ПЗУ.ТЧ			4

**4 Технико-экономические показатели земельного участка,
предоставленного для размещения объекта капитального
строительства**

№№ п/п	Наименование	Ед. изм.	Количество
1	Площадь земельного участка	м ²	3036,00
2	Площадь проектируемых входных групп	м ²	402,37 40,82
3	Площадь проектируемых приямков	м ²	43,68 48,30 2.1
4	Выкорчевка широколиственных деревьев	шт.	5
5	Выкорчевка мелколиственных деревьев	шт.	3
6	Выкорчевка кустарника	шт.	6
7	Демонтаж сущ. входных групп	м³	46,00 2.2
8	Демонтаж сущ. отмостки	м ²	130,80
9	Устройство отмостки	м ²	163,40 154,75 2.3
10	Демонтаж а/б покрытия	м ²	5,35
11	Устройство газона	м ²	2,70 1,60 2.4


Инв. № подл.	Подп. и дата	Взам. инв. №				
2	4	Изм..	4/19		25.03.19	Лист
Изм.	Кол.уч.	Лист	№ док.	Подпись	Дата	5

29-00-17-ПЗУ.ТЧ

5 Обоснование решений по инженерной подготовке территории, в том числе решений по инженерной защите территории и объектов капитального строительства от последствий опасных геологических процессов, паводковых, поверхностных и грунтовых вод

Проектируемые объекты расположены на спланированной территории и не препятствуют естественному отводу поверхностных вод.

Для отвода поверхностных вод от подъезда №1 и входной группы по оси 4/F 10/B предусмотрены водоотводные лотки. 2.1

Инв. № подл.	Подл. и дата	Взам. инв. №				
2	1	Изм.	4/19		25.03.19	Лист
Изм.	Кол.уч.	Лист	№ док.	Подпись	Дата	6

29-00-17-ПЗУ.ТЧ

6 Описание организации рельефа вертикальной планировкой

Проектируемые входные группы располагаются на существующем рельефе.


Вертикальная планировка требуется частично – в районе подъезда №1 – для обеспечения отвода воды от жилого дома и проектируемых приямков.

Вертикальная планировка выполнена методом проектных отметок.

Водоотвод осуществляется по существующей поверхности в пониженные места рельефа.

~~Для отвода поверхностных вод от жилого дома по оси Г-А выполнена вертикальная планировка со сбором поверхностных вод в пониженные места рельефа методом проектных (красных) горизонталей.~~

2.1

Инв. № подл.	Подп. и дата		Взам. инв. №			
2	1	Изм.	4/19		25.03.19	Лист
Изм.	Кол.уч.	Лист	№док.	Подпись	Дата	7

29-00-17-ПЗУ.ТЧ

7 Описание решений по благоустройству территории

Проектом предусматривается демонтаж старой отмостки и устройство новой бетонной отмостки шириной 0,75м.

Для обеспечения норм согласно СП42.13330.2011 производится вырубка деревьев и кустарников вблизи проектируемых входных групп и прямков.

Для временного хранения автотранспорта предусмотрены две стоянки:

- для маломобильной группы населения на 1 м/место;
- на 2 м/места согласно расчету на основании нормативов государственного проектирования по ЧР (33*6/100≈2).

Покрытие автостоянок и проезд к ним запроектированы из ж/б плит.

Для возможности передвижения МГН у подъездов №2, №3 предусмотрены пандусы с протцара на проезжую часть. Их цклон составляет 33%. У подъездов №1 и №4 цклон обеспечен.

Пандусы разработаны в проектной документации 29-00-17-ОДИ.

Инв. № подл.	Подп. и дата	Взам. инв. №
1	-	Зам. 1/19
Изм.	Кол.уч.	Лист
№ док.	Подпись	Дата
29-00-17-ПЗУ.ТЧ		26.01.19
		Лист
		8

8 Зонирование территории земельного участка, предоставленного для размещения объекта капитального строительства, обоснование функционального назначения и принципиальной схемы размещения зон, обоснование размещения зданий и сооружений (основного, вспомогательного, подсобного, складского и обслуживающего назначения) объектов капитального строительства – для объектов производственного назначения

Проектируемые входные группы являются частью существующего жилого дома и расположены вне границ СЗЗ.

Инв. № подл.	Подп. и дата	Взам. инв. №							Лист
Изм.	Кол.уч.	Лист	№ док.	Подпись	Дата	29-00-17-ПЗУ.ТЧ			9

9 Обоснование схем транспортных коммуникаций, обеспечивающих
внешний и внутренний подъезд к объекту капитального
строительства, – для объектов непроизводственного назначения

Доступ к проектируемым входным группам запроектирован по существующему проезду
вдоль жилого дома.

Инв. № подл.	Подп. и дата	Взам. инв. №							Лист	
									10	
			Изм.	Кол.уч.	Лист	№ док.	Подпись	Дата	29-00-17-ПЗУ.ТЧ	

10 Список литературы

1. СП 4.13130.2013 Системы противопожарной защиты. Ограничение распространения пожара на объектах защиты. Требования к объемно-планировочным и конструктивным решениям.
2. СП 42.13330.2011 Градостроительство. Планировка и застройка городских и сельских поселений.
3. СП82.13330.2016 Благоустройство территорий.
4. ОДМ 218.2.017-2011 Методические рекомендации «Проектирование, строительство и эксплуатация автомобильных дорог с низкой интенсивностью движения».

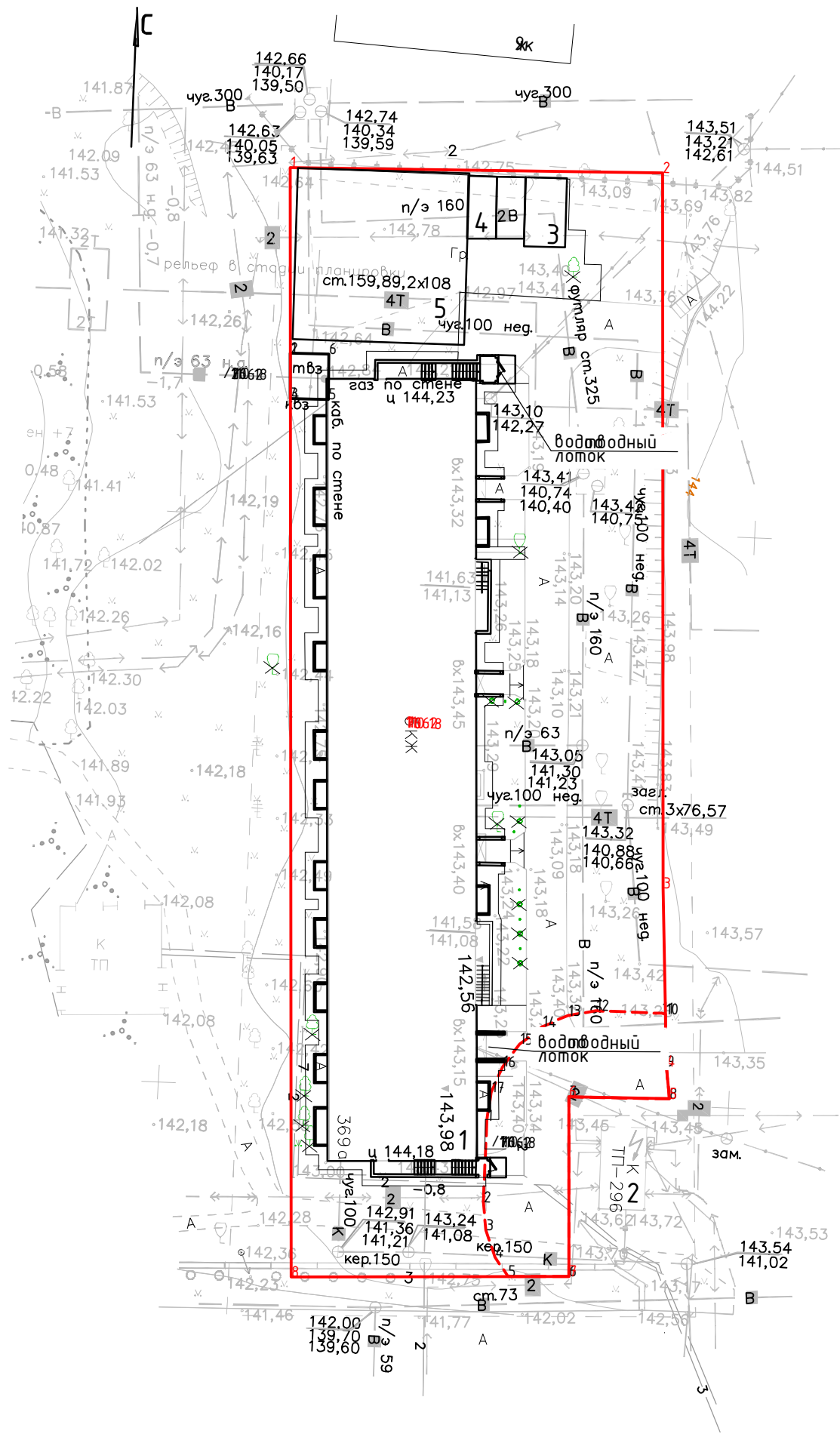
Инв. № подл.	Подп. и дата	Взам. инв. №							Лист
Изм.	Кол.уч.	Лист	№ док.	Подпись	Дата	29-00-17-ПЗУ.ТЧ			11

29-00-17-ПЗУ

Таблица регистрации изменений

[illegible]

Согласовано			
Взам. инв. №			
Подп. и дата			
Инв. № подл.			



Экспликация зданий и сооружений

Номер на плане	Наименование	Примечание
1	Жилой дом	сущ.
2	КТП	сущ.
3	Стоянка автомобилей маломобильной группы населения на 1 м/место	проект.
4	Стоянка автомобилей на 2 м/места	проект.
5	Разворотная площадка 15х15м	проект.

Ведомость элементов озеленения

Поз.	Наименование породы или вида насаждения	Возраст, лет	Кол.	Примечание
1	Деревья широколиственные		5	вырубка
2	Деревья мелколиственные		3	вырубка
3	Кустарник		6	вырубка

Условные обозначения

- вырубка зеленых насаждений
- граница земельного участка
- СЗЗ КТП в границах земельного участка







						29-00-17-ПЗУ		
2	-	Зам.	4/19		25.03.19	Реконструкция цокольного этажа по адресу : г. Ижевск, ул. Пушкинская, 369а		
Изм.	Кол. уч.	Лист	№ док.	Подп.	Дата			
Разраб.	Засыпкина				05.06.18	Схема планировочной организации земельного участка	Стадия	Лист
Проверил	Кольмай				05.06.18		п	2
						План вырубки зеленых насаждений. М1:500		
Н. контр.	Рассохина				05.06.18			
ГИП	Кольмай				05.06.18			


[illegible]

Номер на плане	Наименование	Примечание
1	Жилой дом	сущ.
2	КТП	сущ.
3	Стоянка автомобилей маломобильной группы населения на 1 м/место	проект.
4	Стоянка автомобилей на 2 м/места	проект.
5	Разворотная площадка 15х15м	проект.

Итого, м³	Насыпь (+)	-	Всего, м³	-
	Выемка (-)	-1		-1

1. План организации рельефа выполнен методом проектных (красных) горизонталей.
2. Водоотвод решен по покрытию с выходом в пониженные места рельефа.
3. Рабочие отметки, показанные на плане земляных масс, подлежат корректировке:
 - для устройства корыта под отмостку, необходимо рабочие отметки, показанные на плане земляных масс, уменьшить на толщину конструкции - 0,27 м;
 - для устройства покрытия из монолитного бетона - 0,41 м.
4. Все размеры указаны в метрах.

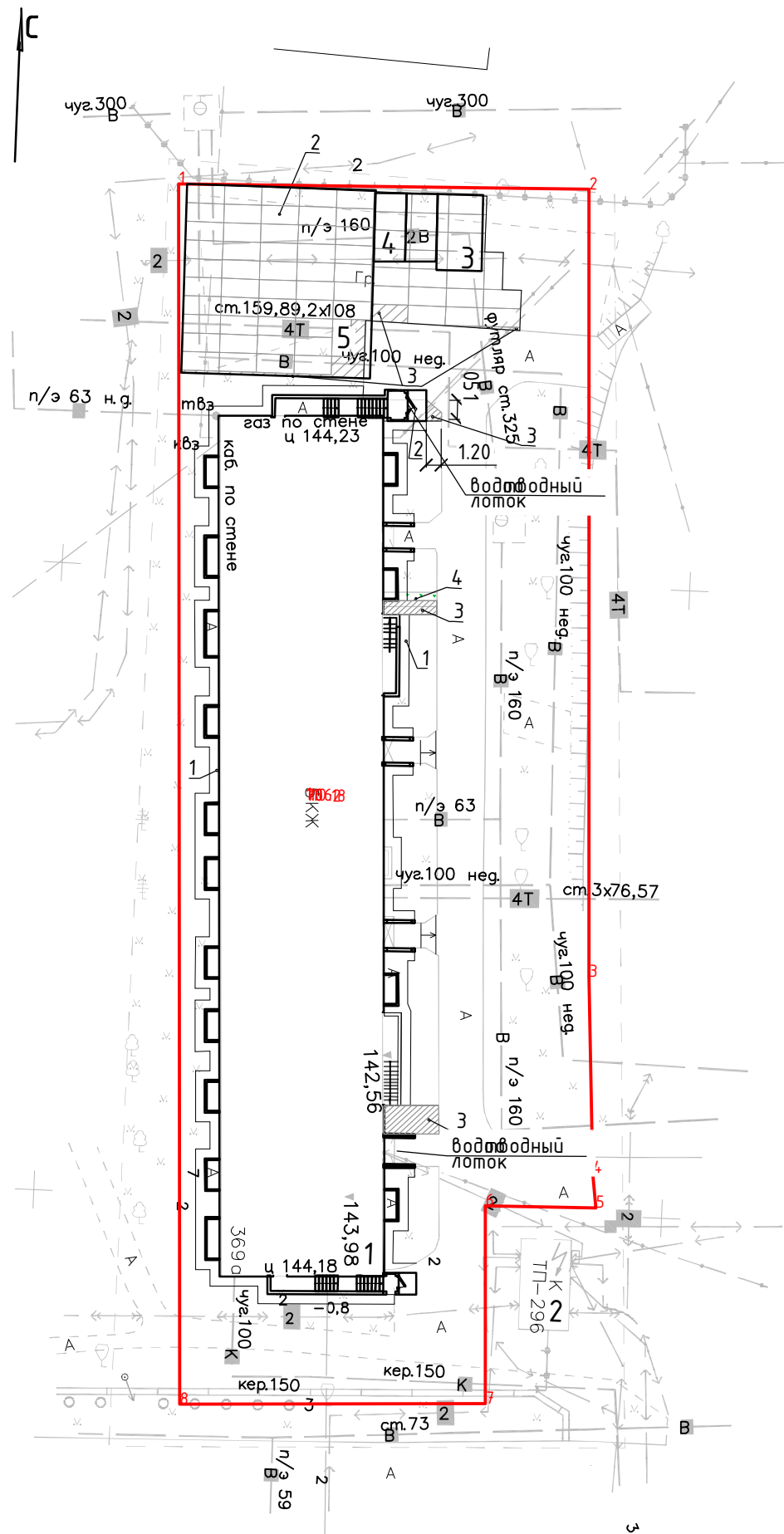
						29-00-17-ПЗУ				
2	-	Зам.	4/19		25.03.19	Реконструкция цокольного этажа по адресу: г. Ижевск, ул. Пушкинская, 369а				
Изм.	Кол. уч.	Лист	№ док.	Подп.	Дата	Схема планировочной организации земельного участка		Стадия	Лист	Листов
Разраб.	Засыпкина			05.06.18	п			3		
Проверил	Кольмай			05.06.18						
Н. контр.	Рассохина			05.06.18	План организации рельефа. М1:500. План земляных масс. М1:500.					
ГИП	Кольмай			05.06.18						



СПЕЦИАЛИСТ

Согласовано		Взам. инв. №	Подп. и дата	Инв. № подл.

1. Общие указания см. л. 1.
2. Все работы по благоустройству производить в строгом соответствии с СП 82.13330.2016 "Благоустройство территорий".
3. Все размеры указаны в метрах.









Экспликация зданий и сооружений

Номер на плане	Наименование	Примечание
1	Жилой дом	сущ.
2	КТП	сущ.
3	Стоянка автомобилей маломобильной группы населения на 1 м/место	проект.
4	Стоянка автомобилей на 2 м/места	проект.
5	Разворотная площадка 15x15м	проект.

Ведомость тротуаров, дорожек и площадок

Поз.	Условн. обозн.	Наименование	Тип	Площадь покрытия, м²	Примечание
1		Отмостка	1	154.75	
2		Покрытие из плит (72 шт.)	2	324.00	
3		Монолитные участки	3	30.05	
4		Газон	4	1.60	

						29-00-17-ПЗУ			
2	-	Зам.	4/19		25.03.19	Реконструкция цокольного этажа по адресу : г. Ижевск, ул. Пушкинская, 369а			
Изм.	Кол. уч.	Лист	№ док.	Подп.	Дата				
Разраб.	Засыпкина				05.06.18	Схема планировочной организации земельного участка	Стадия	Лист	Листов
Проверил	Кольмай				05.06.18		п	4	
Н. контр.	Рассохина				05.06.18	План благоустройства территории. М1:500.			
ГИП	Кольмай				05.06.18				

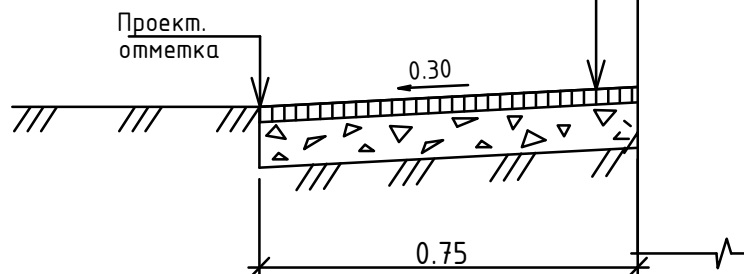
Отмостка (Тип 1)

Бетон по ГОСТ 26633-2012 h=0.07

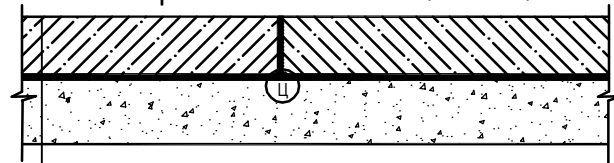
Щебень фр. 20-40

по ГОСТ 8267-93 h=0.20

Уплотненный грунт



Покрытие из плит (Тип 2)



Плиты ж/б ПД 2-6 по с.З-503-17 -0.18м

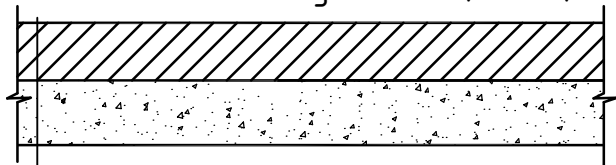
ПГС, стабилизированная портландцементом

в кол-ве 10% по ГОСТ 23558-94 -0.03м

ПГС по ГОСТ 25607-2009 -0.20м

Уплотненный грунт

Монолитные участки (Тип 3)



Бетон М200 по ГОСТ 7473-2010 -0.21м

ПГС по ГОСТ 25607-2009 -0.20м

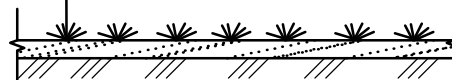
Уплотненный грунт

Газон (Тип 4)

Посев трав

Плодородный слой -0,15

Местный грунт



1. Общие указания см. л. 1.
2. Все работы по благоустройству производить в строгом соответствии с СП 82.13330.2016 "Благоустройство территорий".
3. Все размеры указаны в метрах.

Согласовано

Взам. инв. №

Подп. и дата

Инв. № подл.

29-00-17-ПЗУ

Реконструкция цокольного этажа по адресу :
г. Ижевск, ул. Пушкинская, 369а

Изм.	Кол. уч.	Лист	№ док.	Подр.	Дата
Разраб.		Засыпкина		<i>Засыпкина</i>	05.06.18
Проверил		Кольмай		<i>Кольмай</i>	05.06.18
Н. контр.		Рассохина		<i>Рассохина</i>	05.06.18
ГИП		Кольмай		<i>Кольмай</i>	05.06.18

Схема планировочной организации
земельного участка

Конструкции покрытий

Стадия	Лист	Листов
П	6	





000000004992

ДОГОВОР № 334-2019/ТКО

на оказание услуг по обращению с твердыми коммунальными отходами

г. Ижевск

06.02.2019г.

Общество с ограниченной ответственностью «Спецавтохозяйство», именуемое в дальнейшем «Региональный оператор», в лице Маринина Ивана Васильевича, действующего на основании Устава, с одной стороны, и Егоров Андрей Владимирович, именуемый в дальнейшем «Потребитель», с другой стороны, вместе именуемые «Стороны», заключили настоящий договор о нижеследующем:

1. Предмет договора

1. Настоящий договор составлен в соответствии с Федеральным законом «Об отходах производства и потребления» от 24.06.1998 №89-ФЗ, Постановлением Правительства Российской Федерации от 12.11.2016 №1156 и иными нормативными правовыми актами Российской Федерации в сфере обращения с твердыми коммунальными отходами.

По договору на оказание услуг по обращению с твердыми коммунальными отходами (далее-ТКО) Региональный оператор обязуется принимать ТКО в объеме и в месте, которые определены в настоящем договоре, и обеспечивать их транспортирование, обработку, обезвреживание, захоронение в соответствии с законодательством Российской Федерации, а Потребитель обязуется оплачивать услуги Регионального оператора по цене, определенной в пределах утвержденного в установленном порядке единого тарифа на услугу Регионального оператора.

2. Объем ТКО, места (площадка) накопления ТКО, в том числе крупногабаритные отходы (далее - КГО), и периодичность вывоза ТКО, а также информация о размещении мест накопления ТКО и подъездных путей к ним определяются согласно Приложению №1 к настоящему договору, являющемуся неотъемлемой частью настоящего договора.

3. Способ складирования ТКО определяются с учетом имеющихся технологических возможностей и осуществляется способами, указанными в Приложении №1 к настоящему договору.

Способ складирования КГО определяются с учетом имеющихся технологических возможностей и осуществляется способами, указанными в Приложении №1 к настоящему договору.

В случае если Потребителем не направлена заявка и не указано место (площадка) накопления ТКО и способ складирования ТКО и КГО, то местом накопления считается ближайшее к Потребителю место накопления, закрепленное в Территориальной схеме обращения с отходами, утвержденной Правительством Удмуртской Республики в установленном законодательством Российской Федерации порядке, способом складирования ТКО и КГО считается способ, который используется на ближайшей точке накопления, закрепленной в вышеуказанной Территориальной схеме обращения с отходами.

4. Дата начала оказания услуг по обращению с твердыми коммунальными отходами «01» января 2019 г.

2. Сроки и порядок оплаты по договору

5. Под расчетным периодом по настоящему договору понимается один календарный месяц.

Оплата услуг по настоящему договору осуществляется по цене, определенной в пределах норматива и утвержденного в установленном порядке нормативно правовым актом исполнительного

органа власти субъекта единого тарифа на услугу регионального оператора в размере **5719 (Пять тысяч семьсот девятнадцать) рублей 15 копеек** в т.ч. НДС 20%.

Размер ежемесячной платы по договору за коммунальную услугу по обращению с ТКО составляет **3 927 руб. 06 коп. (Три тысячи девятьсот двадцать семь рублей шесть копеек)**, в т.ч. НДС 20%.

6. Потребитель оплачивает услуги по обращению с твердыми коммунальными отходами до 10-го числа месяца, следующего за месяцем, в котором была оказана услуга по обращению с твердыми коммунальными отходами.

При наличии у Потребителя задолженности за оказанные услуги по обращению с ТКО по настоящему договору распределение денежных средств, поступающих от Потребителя, производится в порядке, предусмотренном ст. 319 ГК РФ.

Региональный оператор до 05 (пятого) числа месяца, следующего за отчетным, направляет Потребителю Акт оказанных услуг. Потребитель обязан до 10 (десятого) числа месяца, следующего за отчетным, направить подписанный Акт оказанных услуг Региональному оператору либо предоставить мотивированный письменный отказ от его подписания. При просрочке Региональным оператором срока направления Акта оказанных услуг, Потребитель обязан направить подписанный Акт оказанных услуг Региональному оператору в течение 5 (пяти) календарных дней с момента его получения.

В случае, если в установленные настоящим пунктом сроки Потребитель не направит Региональному оператору подписанный Акт оказанных услуг или не представит письменный мотивированный отказ от его подписания, услуги считаются оказанными и подлежат оплате Потребителем в полном объеме.

7. Сверка расчетов по настоящему договору проводится между Региональным оператором и Потребителем не реже чем один раз в год по инициативе одной из Сторон путем составления и подписания Сторонами соответствующего акта.

Сторона, иницирующая проведение сверки расчетов, составляет и направляет другой Стороне подписанный акт сверки расчетов в 2 экземплярах любым доступным способом (почтовое отправление, телеграмма, факсограмма, телефонограмма, информационно-телекоммуникационная сеть «Интернет»), позволяющим подтвердить получение такого уведомления адресатом. Другая Сторона обязана подписать акт сверки расчетов в течение 3 рабочих дней со дня его получения или представить мотивированный отказ от его подписания с направлением своего варианта акта сверки расчетов.

В случае неполучения ответа в течение 10 рабочих дней со дня направления Стороне акта сверки расчетов, направленный акт считается согласованным и подписанным обеими Сторонами.

Стороны соглашаются в ходе исполнения настоящего договора обмениваться в соответствии с законодательством Российской Федерации первичными документами в электронном виде с использованием электронной подписи и признавать юридическую силу всех полученных или отправленных электронных документов. Настоящее соглашение о возможности использования юридически значимого электронного документооборота не исключает возможность использования иных способов изготовления и обмена документами между Сторонами.

3. Бремя содержания контейнерных площадок, специальных площадок для складирования крупногабаритных отходов

8. Региональный оператор по обращению с ТКО отвечает за обращение с ТКО с момента погрузки таких отходов в мусоровоз в местах накопления ТКО. Погрузка ТКО включает в себя уборку мест погрузки ТКО.

9. Бремя содержания контейнерных площадок, специальных площадок для складирования КГО, расположенных на придомовой территории, входящей в состав общего имущества собственников помещений в многоквартирных домах, несут собственники помещений.

10. Бремя содержания контейнерных площадок, специальных площадок для складирования КГО, не входящих в состав общего имущества собственников помещений в

многоквартирных домах, несет собственник или иное лицо, осуществляющее владение, пользование земельным участком на иных законных правах, на котором расположены такие площадки.

4. Права и обязанности сторон

11. Региональный оператор обязан:

а) принимать ТКО в объеме и в месте, которые определены в Приложении №1 к настоящему договору;

б) обеспечивать транспортирование, обработку, обезвреживание, захоронение принятых ТКО в соответствии с законодательством Российской Федерации;

в) предоставлять Потребителю информацию в соответствии со стандартами раскрытия информации в области обращения с ТКО в порядке, предусмотренном законодательством Российской Федерации;

г) отвечать на жалобы и обращения Потребителей по вопросам, связанным с исполнением настоящего договора, в течение срока установленного п.28.1;

д) принимать необходимые меры по своевременной замене поврежденных контейнеров, принадлежащих ему на праве собственности или на ином законном основании, в порядке и сроки, которые установлены законодательством субъекта Российской Федерации.

12. Региональный оператор имеет право:

а) осуществлять контроль за учетом объема и массы принятых ТКО;

б) инициировать проведение сверки расчетов по настоящему договору;

в) для исполнения обязательств по настоящему договору привлекать третьих лиц, при этом ответственность перед Потребителем за действия третьих лиц несет Региональный оператор;

г) в рамках настоящего договора на оказание услуг по обращению с ТКО запрашивать у Потребителя документы, подтверждающие его правоспособность - уставные документы, выписку из ЕГРЮЛ и ЕГРИП, и др., документы, подтверждающие право собственности (владения, пользования) помещением (зданием) в котором ведется хозяйственная деятельность Потребителя, производить проверку достоверности заявленных Потребителем сведений о количестве расчетных единиц, составлять акты;

д) не осуществлять вывоз ТКО, в случае если Потребителем не обеспечен свободный подъезд к местам нахождения контейнеров (бункеров).

е) осуществлять иные права, предусмотренные настоящим договором и законодательством Российской Федерации, применимым для соответствующего вида услуг.

13. Потребитель обязан:

а) осуществлять складирование ТКО в местах накопления ТКО, определенных договором на оказание услуг по обращению с ТКО, в соответствии с территориальной схемой обращения с отходами;

б) обеспечивать учет объема и массы ТКО в соответствии с Правилами коммерческого учета объема и (или) массы твердых коммунальных отходов, утвержденными постановлением Правительства Российской Федерации от 3 июня 2016 г. № 505 «Об утверждении Правил коммерческого учета объема и (или) массы твердых коммунальных отходов»;

в) производить оплату по настоящему договору в порядке, размере и сроки, которые определены настоящим договором;

г) обеспечивать складирование ТКО способом, определенным в Приложении №1 к настоящему договору;

д) не допускать повреждения контейнеров, сжигания ТКО в контейнерах, а также на контейнерных площадках, складирования в контейнерах запрещенных отходов и предметов;

е) назначить лицо, ответственное за взаимодействие с Региональным оператором по вопросам исполнения настоящего договора с предоставлением следующих данных: ФИО ответственного лица; контактный номер телефона (рабочий, сотовый) ответственного лица:

Контактное лицо: _____, телефон (раб., сот.): _____.

В случае смены лица, ответственного за взаимодействие с Региональным оператором, в срок не превышающий 5 (пять) рабочих дней уведомить Регионального оператора о данном

факте любым доступным способом (почтовое отправление, факсограмма, информационно - телекоммуникационная сеть «Интернет»), позволяющим подтвердить его получение Региональным оператором с приложением данных и документов, подтверждающих смену такого лица. Ответственное лицо вправе присутствовать при погрузке ТКО на объекте Потребителя, производить отметку о количестве переданного ТКО в листе отметок;

ж) уведомить Регионального оператора любым доступным способом (почтовое отправление, телеграмма, факсограмма, телефонограмма, информационно-телекоммуникационная сеть «Интернет»), позволяющим подтвердить его получение адресатом, о переходе прав на объекты потребителя, указанные в настоящем договоре, к новому собственнику;

з) обеспечить необходимое количество контейнеров (бункеров) на контейнерной площадке Потребителя;

и) сообщать Региональному оператору об изменении нормообразующих показателей по объектам, их величины, количества объектов образования в течение 15 (пятнадцати) календарных дней с момента произошедших изменений;

к) не допускать перемещения контейнеров и (или) бункеров с контейнерной площадки без согласования с Региональным оператором;

л) обеспечить организацию места сбора и (или) накопления ТКО с учетом санитарно-эпидемиологических и технических норм, согласовать его с Региональным оператором, а также предоставить в адрес Регионального оператора документ, подтверждающий согласование места первичного сбора отходов с собственником земельного участка, на котором располагается вышеуказанное место;

м) контролировать наполняемость контейнеров (бункеров) и не допускать их переполнения выше уровня кромки;

н) не допускать, чтобы общий вес контейнера с ТКО объемом 1,1 м³ превышал 300 кг, контейнера объемом 0,75-0,8 м³ – 200 кг, контейнера (бункера) с объемом, контейнера (бункера) с объемом 8 м³ – 2.500 кг;

о) предоставлять Региональному оператору любую документацию или сведения, относящиеся к исполнению настоящего договора, в частности сведения о количестве и составе образующихся у Потребителя ТКО, копии актов инвентаризации и паспортов на отходы, сведения о виде деятельности, осуществляемой Потребителем, площади используемых объектов, количестве сотрудников Потребителя, информацию в графическом виде о размещении мест сбора и накопления ТКО и подъездных путей к ним (за исключением жилых домов).

14. Потребитель имеет право:

а) получать от Регионального оператора информацию об изменении установленных тарифов в области обращения с ТКО;

б) инициировать проведение сверки расчетов по настоящему договору.

5. Порядок осуществления учета объема и (или) массы твердых коммунальных отходов

15. Стороны согласились производить учет объема и массы ТКО в соответствии с Правилами коммерческого учета объема и массы ТКО, утвержденными постановлением Правительства Российской Федерации от 3 июня 2016 г. № 505 «Об утверждении Правил коммерческого учета объема и (или) массы ТКО», следующим способом: расчетным путем исходя из нормативов накопления ТКО.

6. Порядок фиксации нарушений по договору

16. В случае нарушения Региональным оператором обязательств по настоящему договору Потребитель с участием представителя Регионального оператора составляет акт о нарушении Региональным оператором обязательств по договору и вручает его представителю Регионального оператора. При неявке представителя Регионального оператора Потребитель составляет указанный акт в присутствии не менее чем 2 незаинтересованных лиц и с использованием фото- и (или) видеофиксации и в течение 3 рабочих дней направляет акт

Региональному оператору с требованием устранить выявленные нарушения в течение разумного срока, определенного Потребителем.

Региональный оператор в течение 3 рабочих дней со дня получения акта подписывает его и направляет Потребителю. В случае несогласия с содержанием акта Региональный оператор вправе написать возражение на акт с мотивированным указанием причин своего несогласия и направить такое возражение Потребителю в течение 3 рабочих дней со дня получения акта.

В случае невозможности устранения нарушений в сроки, предложенные Потребителем, Региональный оператор предлагает иные сроки для устранения выявленных нарушений.

17. В случае если Региональный оператор не направил подписанный акт или возражения на акт в течение 3 рабочих дней со дня получения акта, такой акт считается согласованным и подписанным Региональным оператором.

18. В случае получения возражений Регионального оператора Потребитель обязан рассмотреть возражения и в случае согласия с возражениями внести соответствующие изменения в акт.

19. Акт должен содержать:

а) сведения о заявителе (наименование, местонахождение, адрес, ФИО, контактный телефон, номер договора;

б) сведения об объекте (объектах), на котором образуются твердые коммунальные отходы, в отношении которого возникли разногласия (полное наименование, местонахождение, правомочие на объект (объекты), которым обладает Сторона, направившая акт);

в) сведения о нарушении соответствующих пунктов договора;

г) другие сведения по усмотрению Стороны, в том числе материалы фото- и видеосъемки, позволяющие достоверно определить дату и время допущенных нарушений, а также адрес объекта, контейнерной площадки, на котором допущено нарушение условий договора.

20. В случае не устранения нарушений, допущенных при оказании услуг по настоящему договору в срок, предложенный Потребителем и указанный в акте нарушений, и/или не направления Региональным оператором возражения в адрес Потребителя, Потребитель вправе направить копию акта о нарушении Региональным оператором обязательств по договору в уполномоченный орган исполнительной власти субъекта Российской Федерации.

7. Ответственность сторон

21. За неисполнение или ненадлежащее исполнение обязательств по настоящему договору Стороны несут ответственность в соответствии с законодательством Российской Федерации.

22. В случае неисполнения либо ненадлежащего исполнения Потребителем обязательств по оплате настоящего договора Региональный оператор вправе потребовать от Потребителя уплаты неустойки в размере 1/130 ключевой ставки Центрального банка Российской Федерации, установленной на день предъявления соответствующего требования, от суммы задолженности за каждый день просрочки.

23. За нарушение правил обращения с ТКО в части складирования ТКО вне мест накопления таких отходов, определенных настоящим договором, Потребитель несет административную ответственность в соответствии с законодательством Российской Федерации.

Региональный оператор освобождается от ответственности за полное или частичное неисполнение своих обязательств по договору при наличии обстоятельств делающих исполнение таких обязательств невозможным. К таким обстоятельствам относятся:

- отсутствие доступа мусоровоза к местам накопления отходов (в том числе из-за парковки автомобилей, неочищенных от снега подъездных путей и в иных случаях);

- перегруз контейнеров свыше показателей, установленных подпунктом н) пункта 13 настоящего договора;

- перемещение Потребителем контейнеров с места первичного накопления отходов без внесения соответствующих изменений в Приложение № 1 к настоящему договору;

- возгорание отходов в контейнере (бункере).

При ликвидации, реорганизации Потребителя – юридического лица, изменении юридического (фактического) адреса, изменении принадлежности объектов, указанных в Приложении №1 к настоящему договору, а также в случае направления в налоговые органы заявления о прекращении деятельности или об отсутствии деятельности, Потребитель в течение 5 (пяти) рабочих дней с даты вынесения любого из вышеперечисленных решений сообщает об этом Региональному оператору путем направления сопроводительного письма с приложением копий подтверждающих документов. Риск наступления неблагоприятных последствий не уведомления об обстоятельствах, указанных в настоящем пункте, несет Потребитель.

8. Обстоятельства непреодолимой силы

24. Стороны освобождаются от ответственности за неисполнение либо ненадлежащее исполнение обязательств по настоящему договору, если оно явилось следствием обстоятельств непреодолимой силы.

К обстоятельствам непреодолимой силы относятся: припаркованные машины около контейнерной площадки, делающие невозможным осуществить подъезд мусоровозов и погрузку к месту накопления отходов, неочищенные от снега подъездные пути, отсутствие проезда к местам накопления в связи с размытием дороги и иные обстоятельства, носящие временный характер.

При этом срок исполнения обязательств по настоящему договору продлевается соразмерно времени, в течение которого действовали такие обстоятельства, а также последствиям, вызванным этими обстоятельствами.

25. Сторона, подвергшаяся действию обстоятельств непреодолимой силы, обязана предпринять все необходимые действия для извещения другой Стороны любыми доступными способами без промедления, не позднее 24 часов с момента наступления обстоятельств непреодолимой силы, о наступлении указанных обстоятельств. Извещение должно содержать данные о времени наступления и характере указанных обстоятельств.

Сторона должна также без промедления, не позднее 24 часов с момента прекращения обстоятельств непреодолимой силы, известить об этом другую Сторону.

9. Действие договора

26. Настоящий договор заключается по «31» декабря 2028 года включительно.

27. Настоящий договор считается продленным на тот же срок и на тех же условиях, если за один месяц до окончания срока его действия ни одна из Сторон не заявит о его прекращении или изменении либо о заключении нового договора на иных условиях.

28. Настоящий договор может быть расторгнут до окончания срока его действия:

- по соглашению Сторон;
- Региональным оператором путем одностороннего отказа от исполнения договора в случаях, предусмотренных законодательством Российской Федерации;
- в судебном порядке в случаях, предусмотренных законодательством Российской Федерации.

28.1. Все споры, возникающие по настоящему договору, разрешаются Сторонами путем ведения переговоров.

В случае недостижения соглашения в ходе переговоров, заинтересованная Сторона направляет претензию в письменной форме, подписанную уполномоченным лицом. Претензия направляется любым способом, позволяющим подтвердить ее получение адресатом.

К претензии должны быть приложены документы, обосновывающие предъявленные требования (в случае их отсутствия у другой Стороны), и документы, подтверждающие полномочия лица, подписавшего претензию. Документы представляются Сторонами в подлинниках и(или) в форме заверенных копий.

Направление претензии без подтверждения соответствующими документами полномочий лица, ее подписавшего, является несоблюдением претензионного порядка урегулирования спора.

Срок для рассмотрения претензии - 15 календарных дней со дня получения претензии.

В случае неурегулирования разногласий в претензионном порядке, а также в случае неполучения ответа на претензию в течение 15 дневного срока спор может быть передан на рассмотрение в суд в порядке, предусмотренном законодательством Российской Федерации.

29. Все изменения, которые вносятся в настоящий договор, считаются действительными, если они оформлены в письменном виде, подписаны уполномоченными на то лицами и заверены печатями сторон (при их наличии), при этом в случае изменения нормативов накопления ТКО, а также тарифа на услуги Регионального оператора, утверждаемых органами государственной власти Удмуртской Республики, указанные изменения вступают в силу и становятся обязательными для Сторон с момента вступления в силу указанных изменений в порядке, предусмотренном законодательством Российской Федерации, без заключения Сторонами соответствующих дополнительных соглашений к настоящему договору.

В целях оперативного обмена документами Стороны признают и вправе использовать, в качестве официальных и имеющих юридическую силу, документы, переданные посредством телефонной (факс) связи или электронной почты (e-mail), с последующей отсылкой оригиналов этих документов почтой или передачей нарочным.

30. В случае изменения наименования, местонахождения или банковских реквизитов Сторона обязана уведомить об этом другую Сторону в письменной форме в течение 5 (пяти) рабочих дней со дня таких изменений любыми доступными способами, позволяющими подтвердить получение такого уведомления адресатом.

31. При исполнении настоящего договора Стороны обязуются руководствоваться законодательством Российской Федерации, в том числе положениями Федерального закона «Об отходах производства и потребления» и иными нормативными правовыми актами Российской Федерации в сфере обращения с ТКО.

32. Настоящий договор составлен в двух экземплярах, имеющих равную юридическую силу.

33. Приложения к настоящему договору, включая Приложение №1 являются его неотъемлемой частью.

Одновременно с заключением настоящего договора Потребитель дает Региональному оператору согласие на обработку его персональных данных, включая сбор, систематизацию, накопление, хранение, уточнение, использование, распространение, обезличивание, блокирование, уничтожение персональных данных в целях осуществления действий по исполнению настоящего договора, взыскания образовавшейся задолженности по настоящему договору.

34. Приложение №1 Информация по предмету договора.


Региональный оператор

ООО «Спецавтохозяйство»
426008, УР, г.Ижевск, ул.Пушкинская 268,
литер Б, помещение 19
ИНН/КПП 1841023336, 183101001
ОГРН 1121841000390
ОКПО 87516844
Банк получателя: АКБ «ИЖКОМБАНК»(ПАО)
р/сч 40702810302000023677
к/сч 301018109000000000871
БИК 049401871



Потребитель

Егоров Андрей Владимирович
Адрес регистрации: УР, Сюмсинский район,
с. Кильмезь, ул. Ключевая, д.11
Паспорт:
9408 928147 выдан ТП УФМС России по
Удмуртской Республике в Сюмсинском
районе 14.01.2009
Телефон: +7 999 228-41-15
E-mail: Egorov-and@list.ru

 /А.В. Егоров

ИНФОРМАЦИЯ ПО ПРЕДМЕТУ ДОГОВОРА

I. Объем и место накопления твердых коммунальных отходов

N п/п	Наименование объекта, адрес объекта заказчика	Наименование категории объектов*	Количество расчетных единиц*	Количество контейнеров	Объем 1 контейнера	Периодич- ность вывоза	Место накопления твердых коммунальных отходов точка географических координат (долгота, широта).		Объем вывоза ТКО в месяц
							долгота	широта	
1	Егоров Андрей Владимирович Россия, Удмуртская Республика, Ижевск, Пушкинская улица, 369А	Административные здания	Расчетная единица: 1 м2 общей площади Количество: 391. 7	4	1.1	в соответствии с действующим законодательс твом	53.20732	56.87238	0.48244, т.
2	Егоров Андрей Владимирович Россия, Удмуртская Республика, Ижевск, Пушкинская улица, 369А	Административные здания	Расчетная единица: 1 м2 общей площади Количество: 165. 8	4	1.1	в соответствии с действующим законодательс твом	53.20732	56.87238	0.20421, т.

* Наименование категорий объектов и количество расчетных единиц - согласно нормативного правового акта исполнительного органа власти
Удмуртской Республики.

Региональный оператор

ООО «Спецавтохозяйство»

М.А. Елизарьева
По доверенности № 01
« » 20 г.

Потребитель

Егоров Андрей Владимирович

/А.В. Егоров



